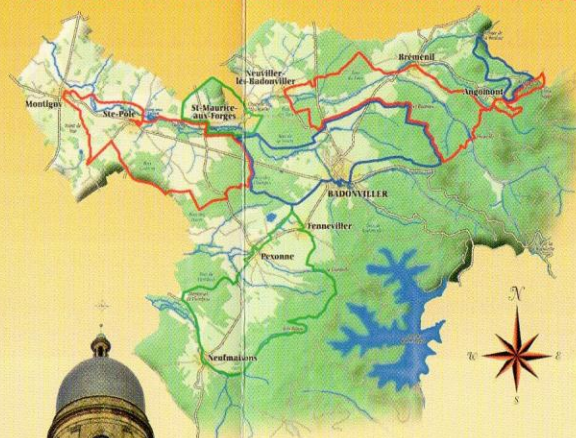


Circuit "Entre Champés et Charbonnière" - 13,5 km

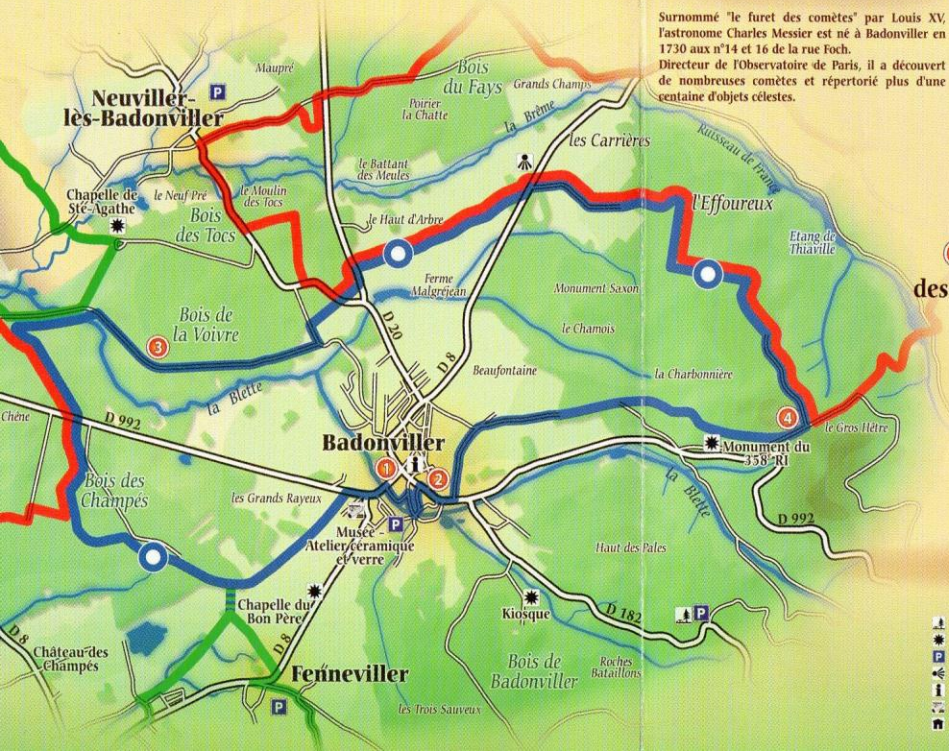
③ L.B.B. : chemin de fer
Lunéville - Blâmont - Badonviller

① Charles Messier


4 circuits : 70 km de sentiers de randonnée



Ce circuit emprunte un tronçon du L.B.B. Envisagée dès 1893, mais refusée par les autorités militaires pour raisons stratégiques, cette ligne fut construite en 1901, inaugurée en 1911 et exploitée jusqu'en 1942.



Surnommé "le furet des comètes" par Louis XV, l'astronome Charles Messier est né à Badonviller en 1730 aux n°14 et 16 de la rue Foch. Directeur de l'Observatoire de Paris, il a découvert de nombreuses comètes et répertorié plus d'une centaine d'objets célestes.



② L'église Saint-Martin

L'église actuelle, classée au titre des monuments historiques, est qualifiée de "petit Saint Pierre de Rome". Presque entièrement détruite par les allemands durant la guerre 1914/1918, elle fut reconstruite en 1926. Le Monument aux Morts, commémoratif de la grande guerre, érigé à côté de l'église, marque l'arrêt de l'ennemi aux portes de Badonviller durant 4 années.

④ La stèle des démineurs



Après la Libération, en 1945, cette stèle fut érigée en souvenir de volontaires démineurs français tombés sur leur lieu de travail et de civils tués accidentellement. Des prisonniers allemands, chargés du déminage sont également à compter parmi les victimes.

LEGENDE

- ▲ Table de pique-nique
- ★ Autres curiosités
- P Parking
- ◉ Point de vue
- i Informations touristiques
- M Musée
- A Abris, Chalet

Curiosités

- ① Charles Messier
- ② L'église Saint-Martin
- ③ L.B.B. : chemin de fer Lunéville - Blâmont - Badonviller
- ④ La stèle des démineurs



Crédit : - Impression : 100 exemplaires tirés le 04/04/2012

Poursuivez votre découverte de la Communauté de Communes du Badonvillois en parcourant les autres sentiers créés en partenariat avec le Club Vosgien : Circuit de la Blette, Circuit de Viombois, Circuit de la Brême

Bonne promenade !






Le Char « Mort Homme » est de tous les combats, de la Normandie à Paris, où il parvient en fête, place de la Concorde. De Paris, il poursuit sa route, participe à la

libération de Baccarat et de Badonviller, avec l'appui du sous-groupe du Colonel de la Horie.

Ce char est présenté en monument à quelques pas de l'endroit où il fut foudroyé par un obus lors de sa charge sur Bréménil, le 17 novembre 1944. Protégé par son puissant blindage, son équipage a pu rejoindre sain et sauf les lignes alliées toutes proches.



4 lavoirs et 7 fontaines méritent un détour dans les rues de Badonviller.



Sur ce circuit, vous empruntez le tracé de 2 anciennes voies ferrées. Le LBB, dans le Bois de la Voivre, mis en service en 1911, appartenait au réseau départemental. Vers Pexonne, la ligne Baccarat-Badonviller, propriété des Compagnies de l'Est, mise en service en 1881, a contribué à l'essor industriel du canton. La première a été exploitée jusqu'en 1942, la seconde jusqu'en 1990. Ces 2 lignes expliquent la présence de 2 gares à Badonviller.



La Charte du randonneur

- Respectons le tracé des sentiers
- Emportons nos déchets
- Ne faisons pas de feu en dehors des espaces autorisés
- Renseignons nous sur les journées de chasse auprès des mairies
- Refermons derrière nous barrières et clôtures
- Tenons les chiens en laisse



Communauté de Communes
du **BADONVILLOIS**




Circuit entre Champés et Charbonnière

13.6 km

Les 10 communes du Badonvillois vous invitent à découvrir leur territoire en parcourant 70 km de sentiers balisés.

4 circuits sont proposés sur un maillage vous permettant de construire votre itinéraire en fonction du niveau et de la durée souhaités. Les départs peuvent s'effectuer de chaque village concerné où un panneau vous renseigne sur les itinéraires.

Vous pourrez observer la faune et la flore, la grande diversité paysagère mais aussi partir à la découverte du patrimoine historique.



La chapelle abrite les Saints protecteurs de Badonviller : Saint Martin et Saint Pierre Fourier et offre un trône à Notre Dame des Victoires.

Son inauguration eut lieu le 21 novembre 1948.

Ce monument est la réalisation d'un vœu fait au cours de la guerre 39/45 pour conjurer les menaces qui pesaient sur la ville et ses habitants.

Il commémore la libération de Badonviller le 17 novembre 1944 par la 2ème division du Général Leclerc. L'argent nécessaire à sa réalisation provient d'une souscription qui a permis de recueillir les dons d'habitants de Badonviller, mais aussi de Nancy,

